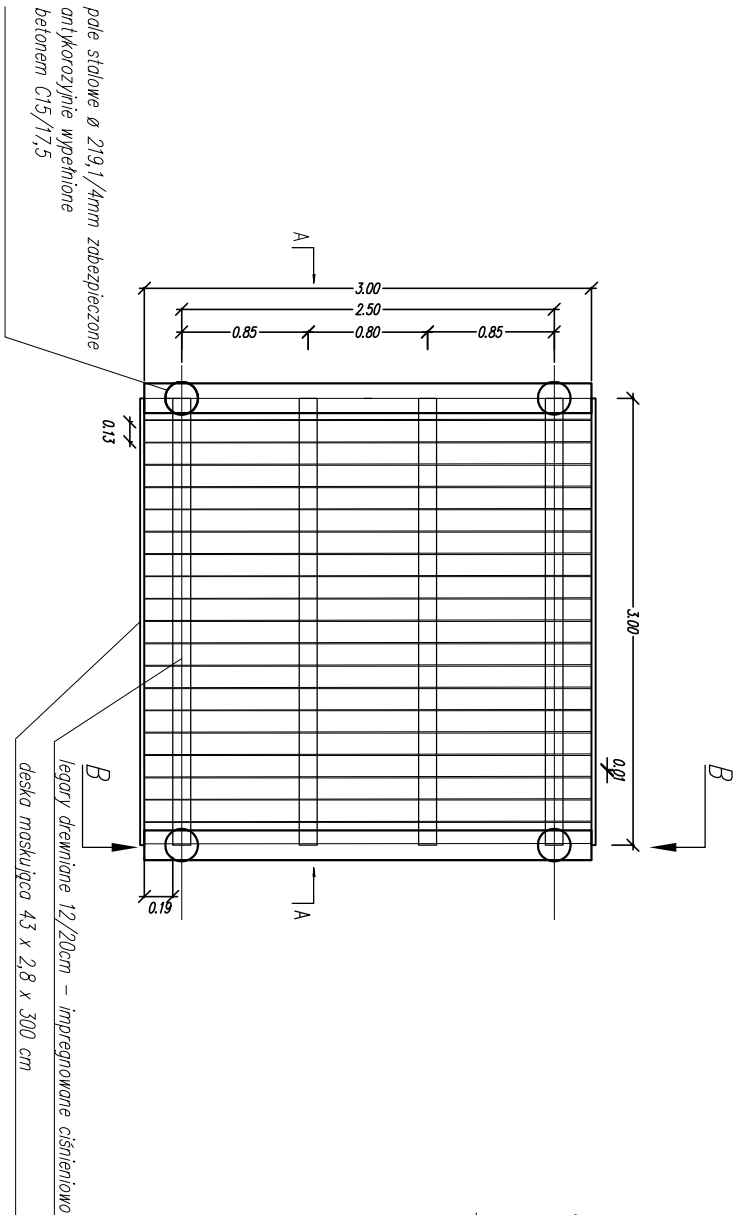
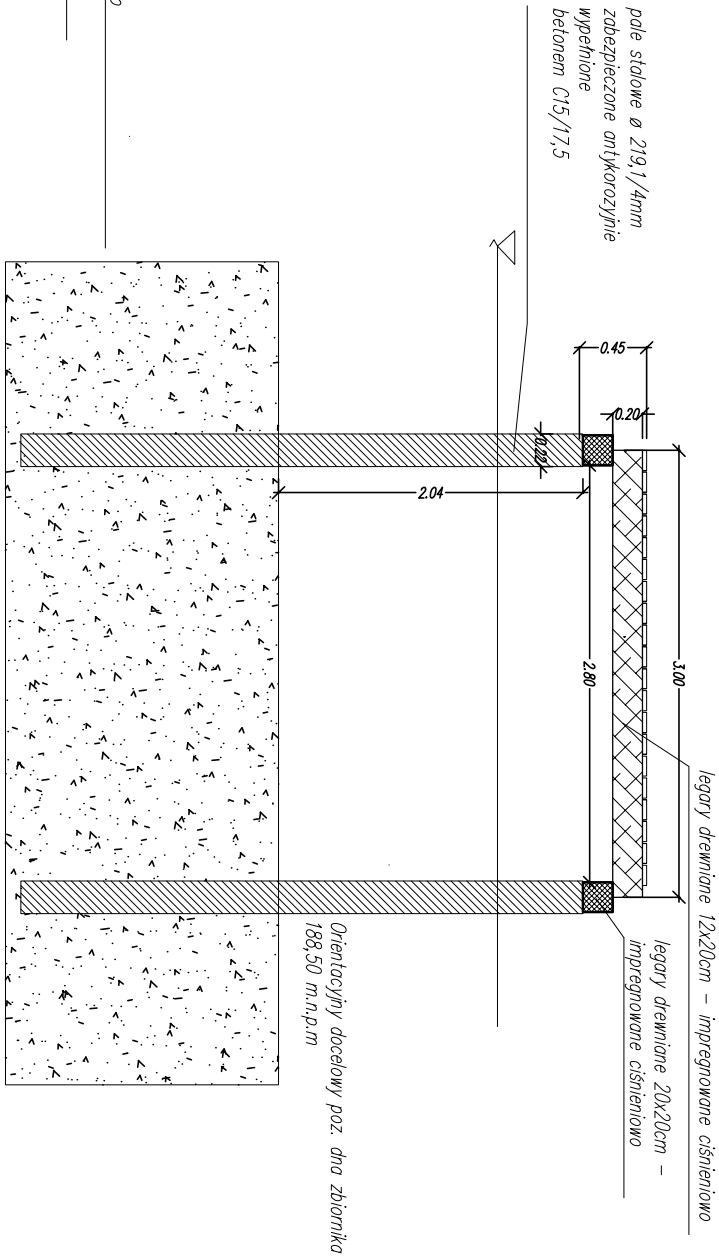


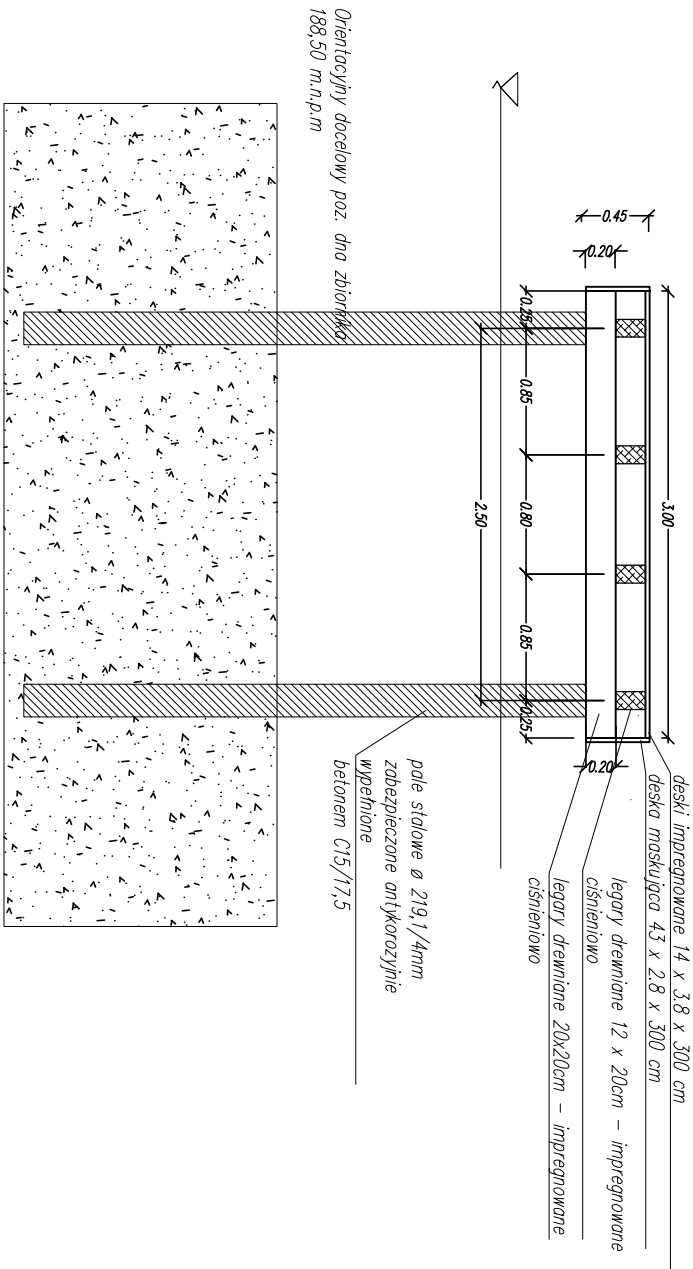
POMOST WIDOK SEKCJI
ZŁOŻENIE POWTARZALNYCH SEKCJI POMOSTU ROZSTAW SEKCJI –
3m



Pomost – przekrój podłużny A–A



Pomost – przekrój poprzeczny B–B



UWAGA:
WSZYSTKIE WYMIARY NALEŻY SPRAWDZIĆ W NATURZE.
PRZED ROZPOCZĘCIEM ROBÓT NALEŻY ZAPOZNAĆ SIĘ Z CAŁOŚCIĄ DOKUMENTACJI.
PRACE BUDOWLANO-INSTALACYJNE NALEŻY PRZEWODZIĆ Z PONOWNĄ
KORDYNACJĄ WIEDEZYBRANDOWĄ.

NAZWA OBIEKTU: Remont pomostu na zbiorniku wodnym na terenie Gminy Mniszków		
ADRES, NR DZIAŁKI:	NR DZIAŁKI - 124/3, OBRĘB MNISZKÓW, GM. MNISZKÓW	Skala: 1:50
PROJEKTANT:	Nazwisko: mgr inż. Tadeusz Bienias nr uprawnień: NB.11.7342 / 53 / 96	Podpis:
Data: Siepień 2025r.	Tytuł: PRZECIŁNIE POMOSTU	Nr rys. A-2